

Proces Verbaal van OPMETING

Op datum van 10 april 2021

zijn ondergetekenden, David Coryn en Ward Van Schandevyl, beëdigd door de rechtbank van eerste aanleg te Dendermonde, ingeschreven op het tablieau van landmeters-experten onder n^o LAN 13 1538 en n^o 18 1757,

overgegaan tot de opmeting van bestaande toestand van de afgebeelde percelen grond gelegen te Ninove, Bovenhoekstraat

en kadastraal gekend als Ninove, 13^{de} afdeling, sectie B, diverse percelen onder de nummers 698N, 704H, 709C, 734A, 748A en 749A.

Met dit plan wordt huidige de ligging van voetweg nummer 92 aangeduid. Dit plan geeft ook de wijzigingen, aangeduid in groene kleur, en afschaffingen, aangeduid in rode kleur, van deze voetweg weer.

Met dit plan wordt ook de rooilijn, weergegeven in rode lijnen, van de voetweg nummer 92 vastgelegd.

Er worden geen punten gemetrisaliseerd.
Opmeting in Lambert72-coördinaatsysteem.
Alles volgens maten en aanduidingen op bijgevoegd plan.

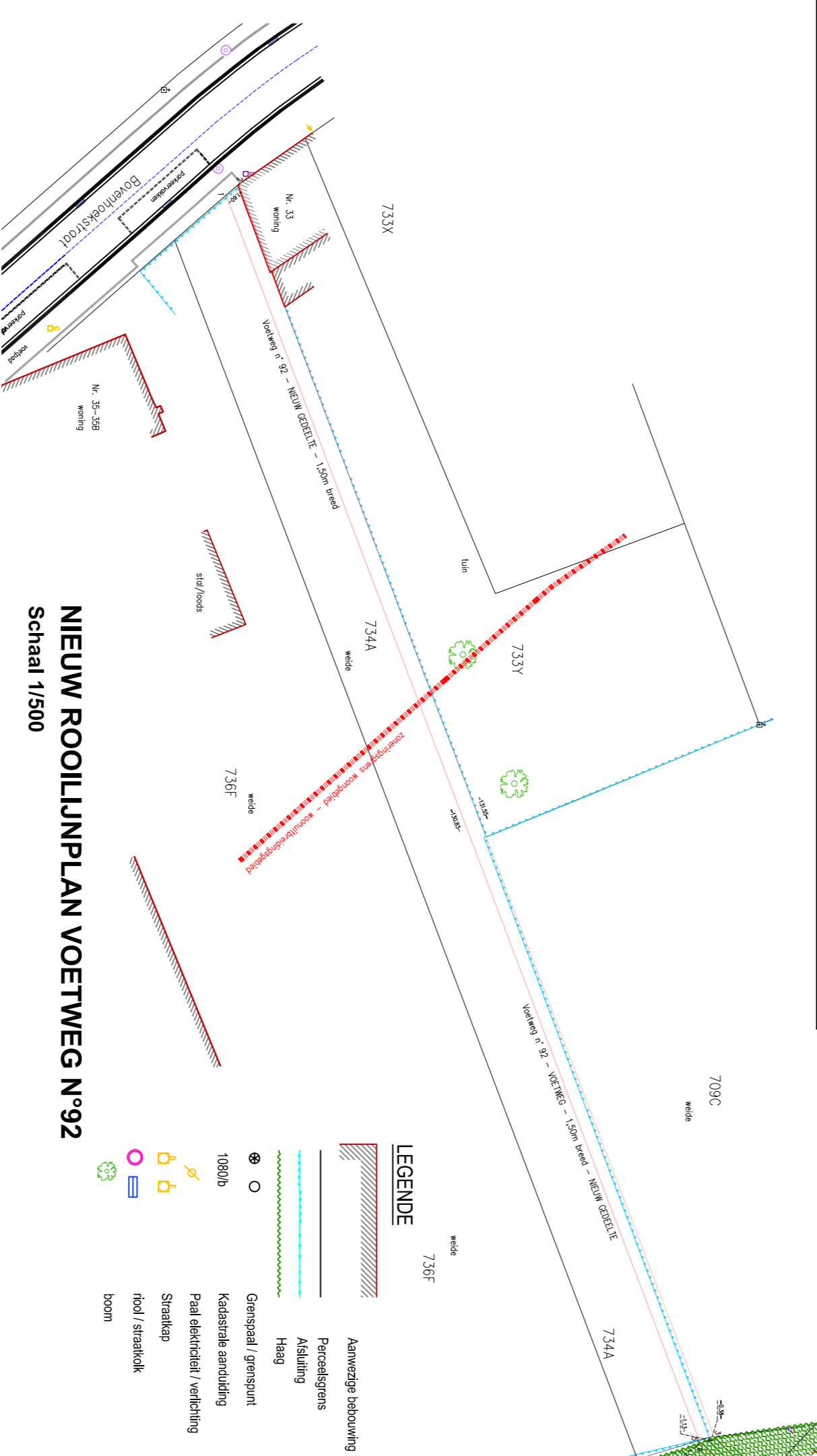
Van Schandevyl Ward
LAN 181757

Coryn David
LAN 131538

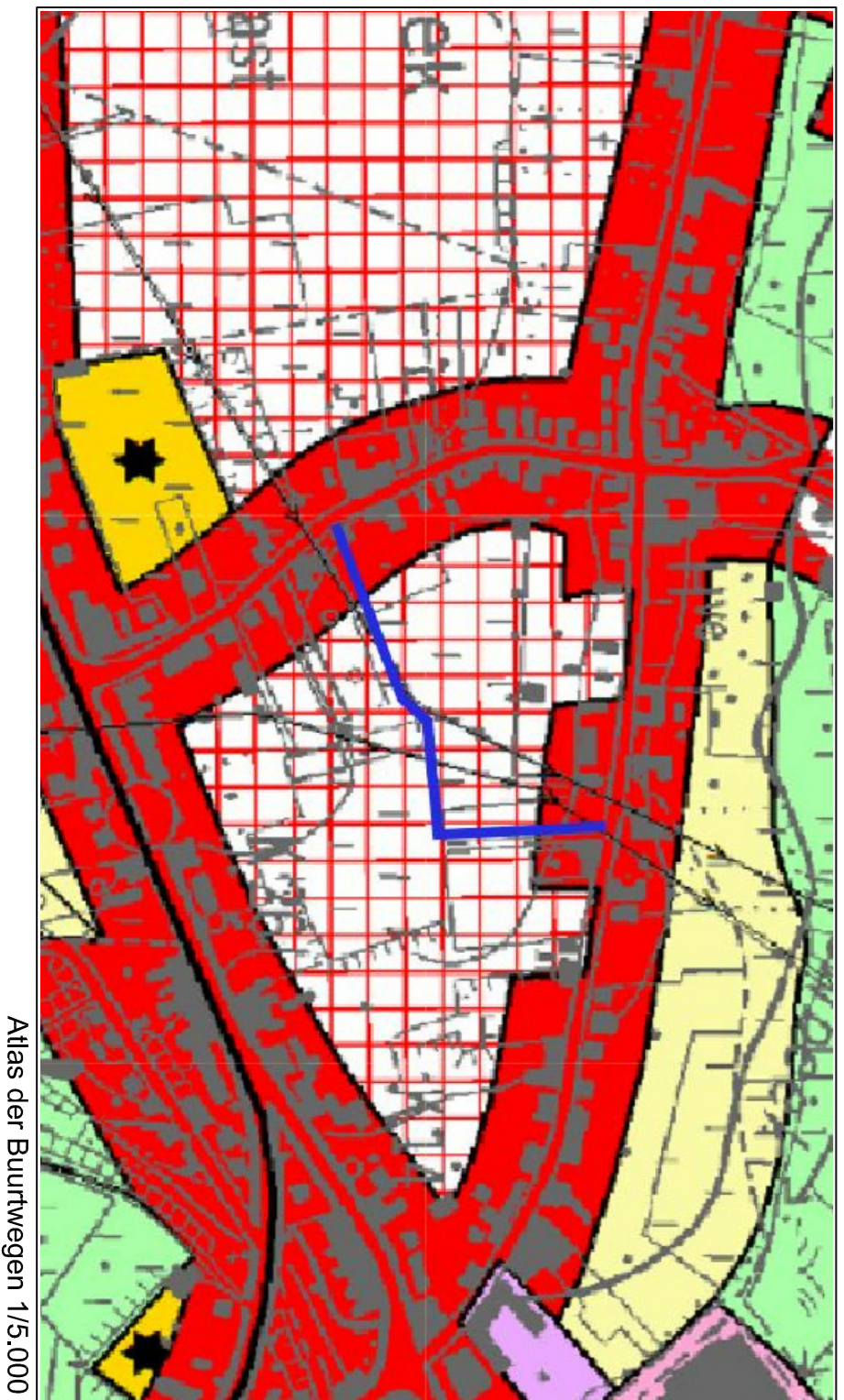
Denderhoutembaan 133
9400 NINOVE
info@landmeetbureaus.be

Vakstraat 25
9860 OOSTERZELE

LANDMEETBUREAU
CORYN - VAN SCHANDEVYL



NIEUW ROOILIJNPLAN VOETWEG N°92
Schaal 1/500



Atlas der Buitwegen 1/5.000

Voorafop goedgekeurd door de gemeenteraad in de zitting van
Algemeen Directeur, De Voorzitter,

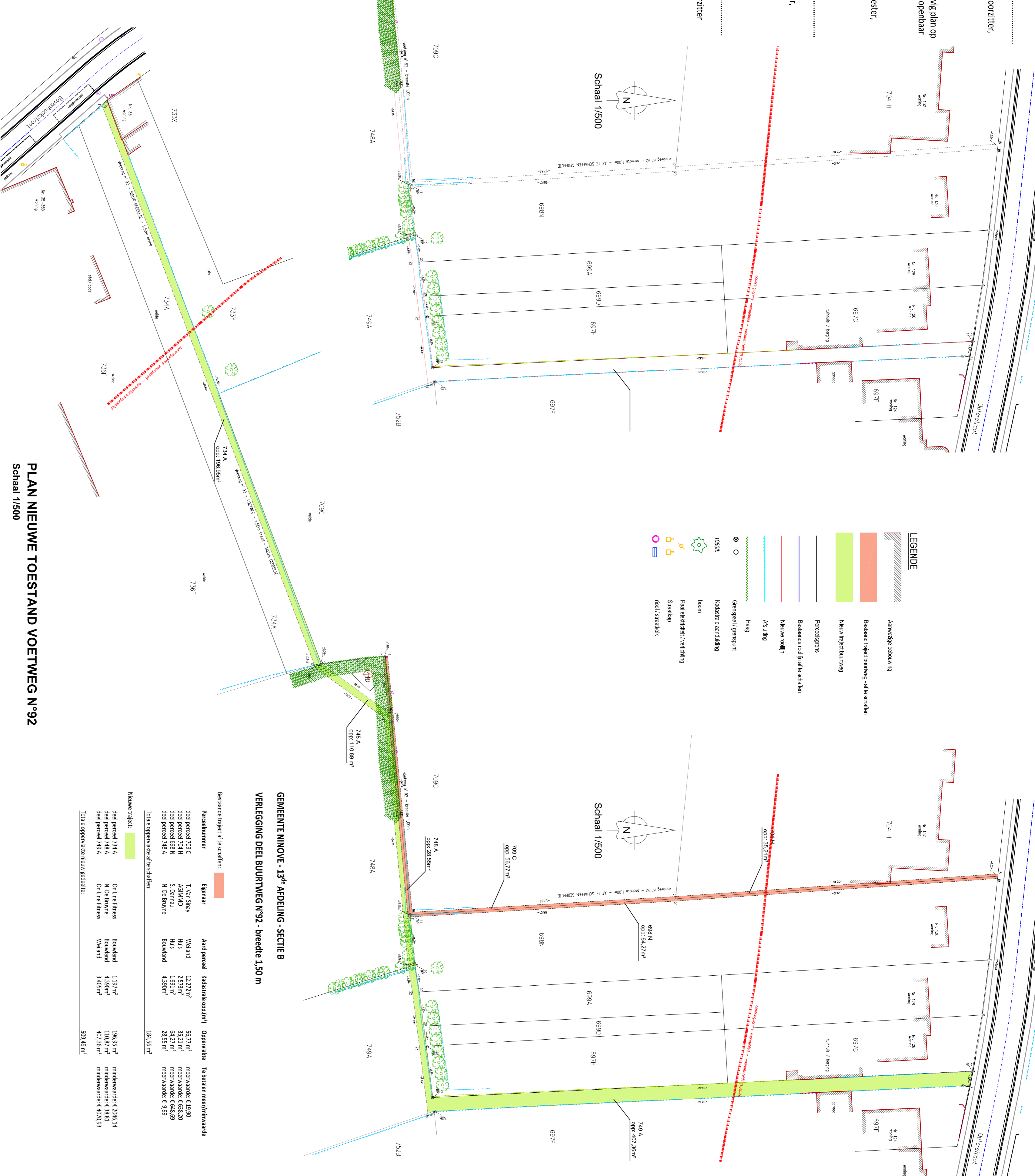
Het college van burgemeester en schepenen bevestigt dat onderhang plan op het gemeentehuis ter inzage van het publiek is geweest tijdens het openbaar onderzoek van tot geweest

Vanwege het college, De Burgemeester,
Algemeen directeur,

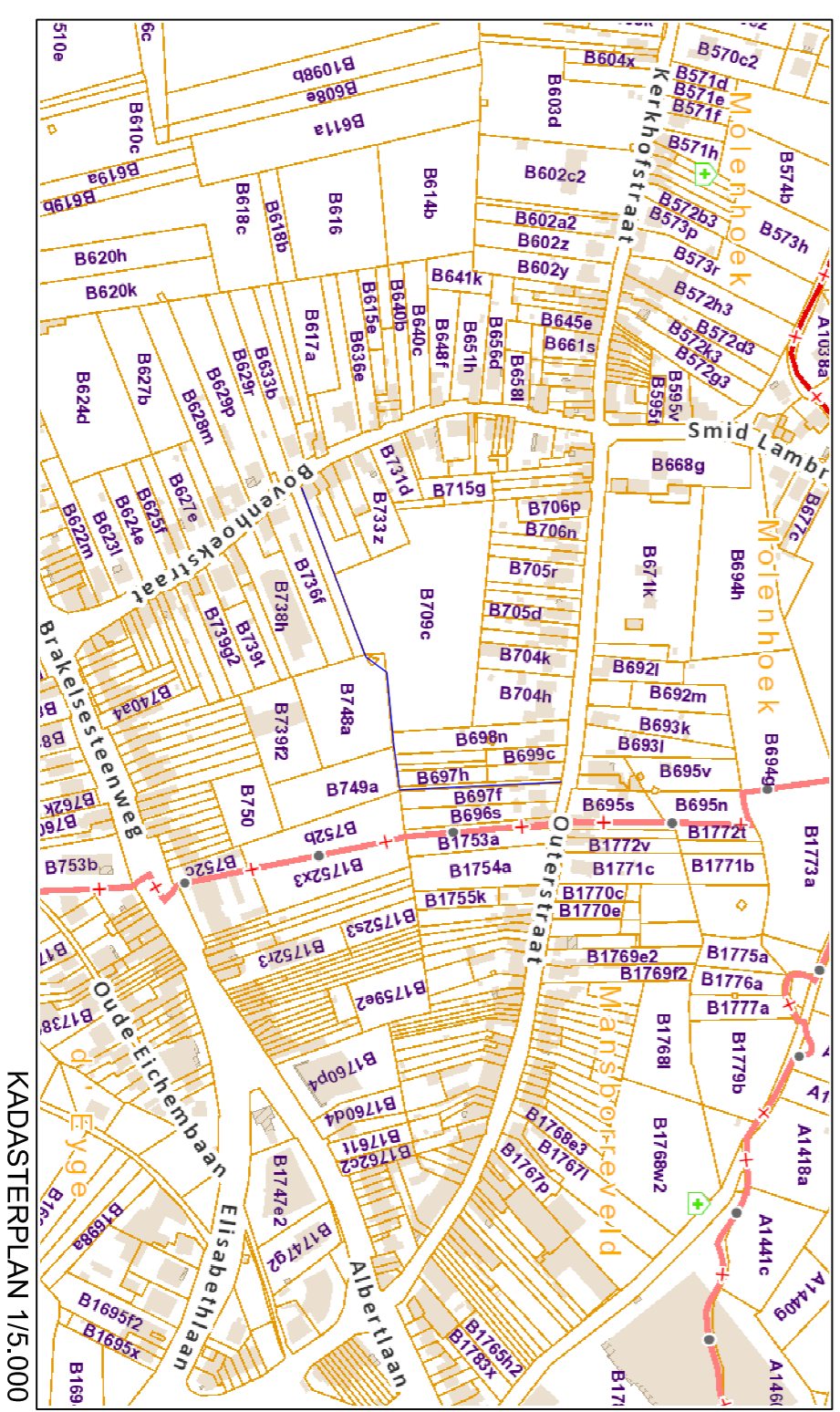
Definitief goedgekeurd door de gemeenteraad in de zitting van
Algemeen directeur, De Voorzitter,

Gezien en goedgekeurd door de deputatie in de zitting van
in opdracht: De provinciegouverneur, De Gouverneur-voorzitter

COÖRDINATENLIST LAMBERT 72	
1	123622.24
2	123622.24
3	124062.54
4	124062.54
5	124062.54
6	124062.54
7	124062.54
8	124062.54
9	124062.54
10	124062.54
11	124062.54
12	124062.54
13	124062.54
14	124062.54
15	124062.54
16	124062.54
17	124062.54
18	124131.12
19	124131.12
20	124131.12
21	124131.12
22	124131.12
23	124131.12
24	124131.12
25	124131.12
26	124131.12
27	124131.12
28	124131.12
29	124131.12
30	124131.12
31	124131.12
32	124131.12
33	124131.12
34	124131.12
35	124131.12
36	124131.12
37	124131.12
38	124131.12
39	124131.12
40	124131.12
41	124131.12
42	124131.12
43	124131.12
44	124131.12
45	124131.12
46	124131.12
47	124131.12



PLAN NIEUWE TOESTAND VOETWEG N°92
Schaal 1/500

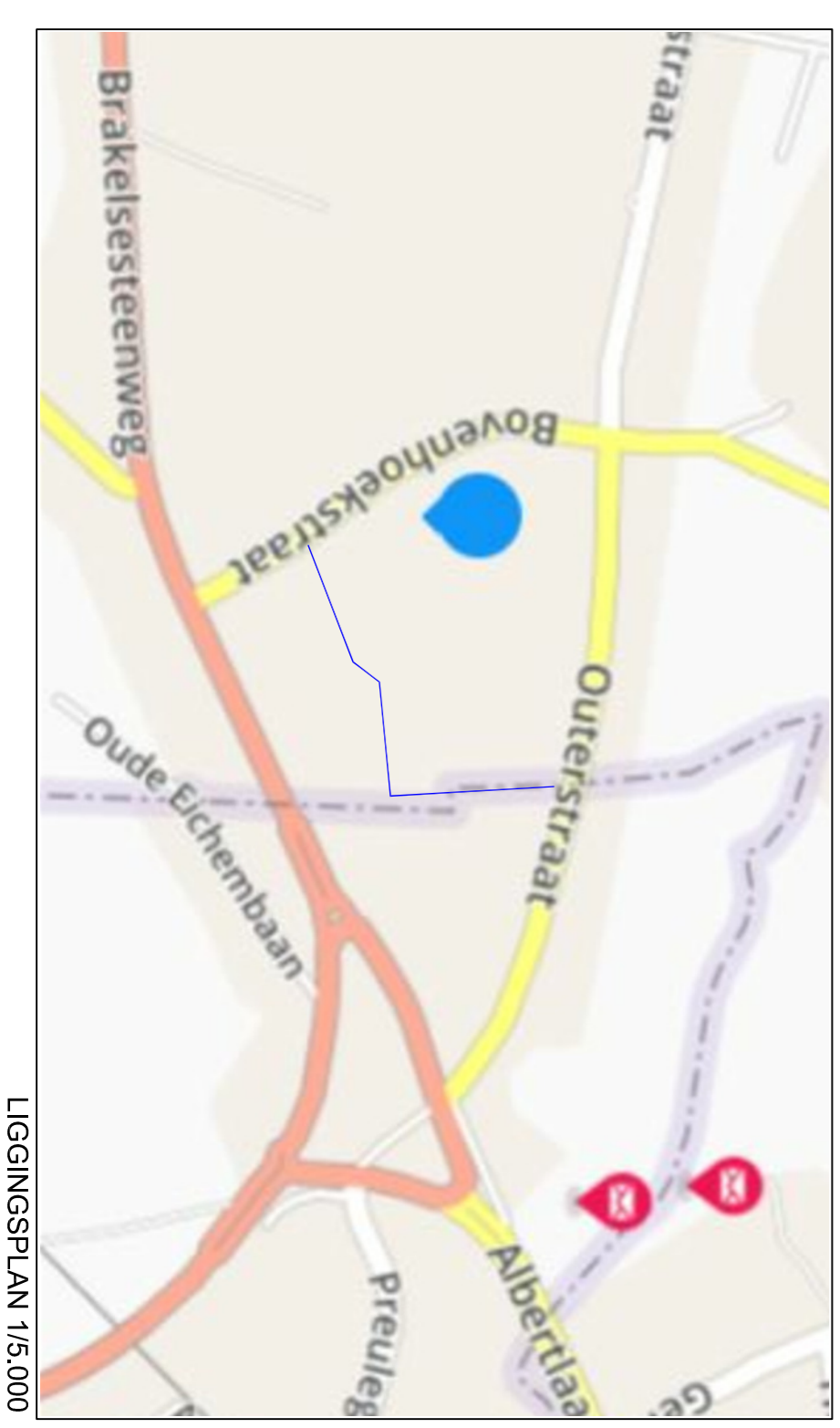


KADASTERPLAN 1/5.000

Schaal 1/500

GEMEENTE NINOVE - 13^{de} AFDELING - SECTIE B VERLEGGING DEEL BUURT WEG N°92 - breedte 1,50 m

Perceelnummer	Eigenaar	Aand perceel	Kadastrale opp.(m²)	Oppervlakte	Toe/betden met/n/omzetwaarde
deel perceel 709 C	T. Van Stey	Wallend	13.277m²	56,77m²	meerwaarde € 1530
deel perceel 704 H	AGIMMO	Huis	53,11m²	53,11m²	meerwaarde € 88.20
deel perceel 748 A	N. De Beye	Wolend	4.309m²	28,53m²	meerwaarde € 3.881
deel perceel 748 A	N. De Beye	Wolend	4.309m²	28,53m²	meerwaarde € 599
Totale oppervlakte af te schaffen:				184,93m²	
Nieuwe project:				184,93m²	
deel perceel 734 A	On-line fitness	Bouwend	1.197m²	18,95m²	meerwaarde € 2046,14
deel perceel 748 A	N. De Beye	Bouwend	4.309m²	10,67m²	meerwaarde € 3.881
deel perceel 748 A	On-line fitness	Wolend	3.408m²	407,28m²	meerwaarde € 4920,93
Totale oppervlakte nieuw gedeelte:				599,49m²	



LIGGINGSPAN 1/5.000