

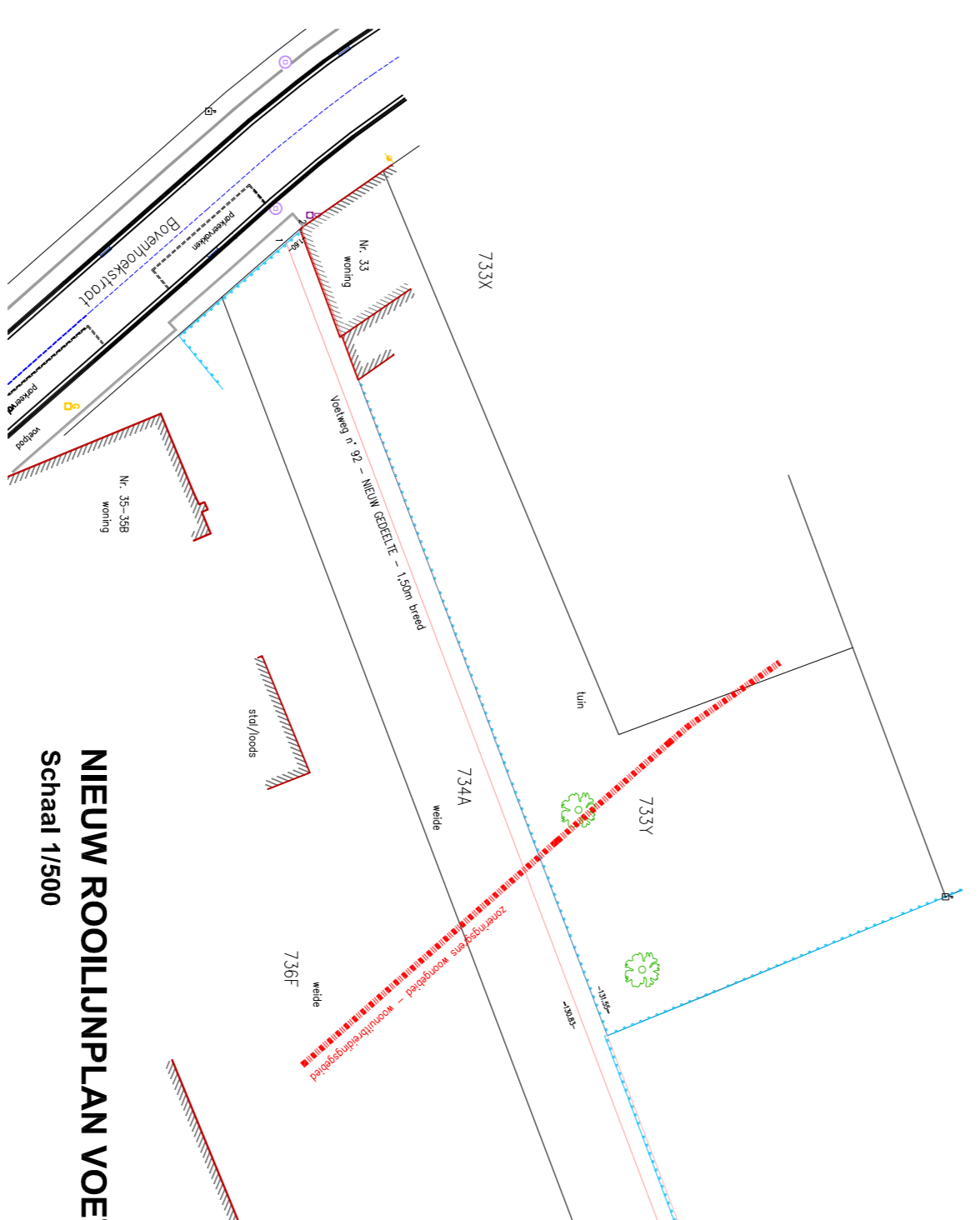
Proces Verbaal van OPMETING

Op datum van 10 april 2021
 zijn ondergetekenden, David Coryn en Ward Van Schandewyl, beëdigd door de rechtbank van eerste aanleg te Dendermonde, ingeschreven op het tableau van landmeters-experten onder nr. LAN 13 1538 en nr. 18 1757,
 overgegaan tot de opmeting van bestaande toestand van de afgebakelde percelen grond gelegen te Ninove, Bovenhoekstraat
 en kadastraal gekend als Ninove, 13^{de} afdeling, sectie B, diverse percelen onder de nummers 698N, 704H, 709C, 734A, 748A en 749A.

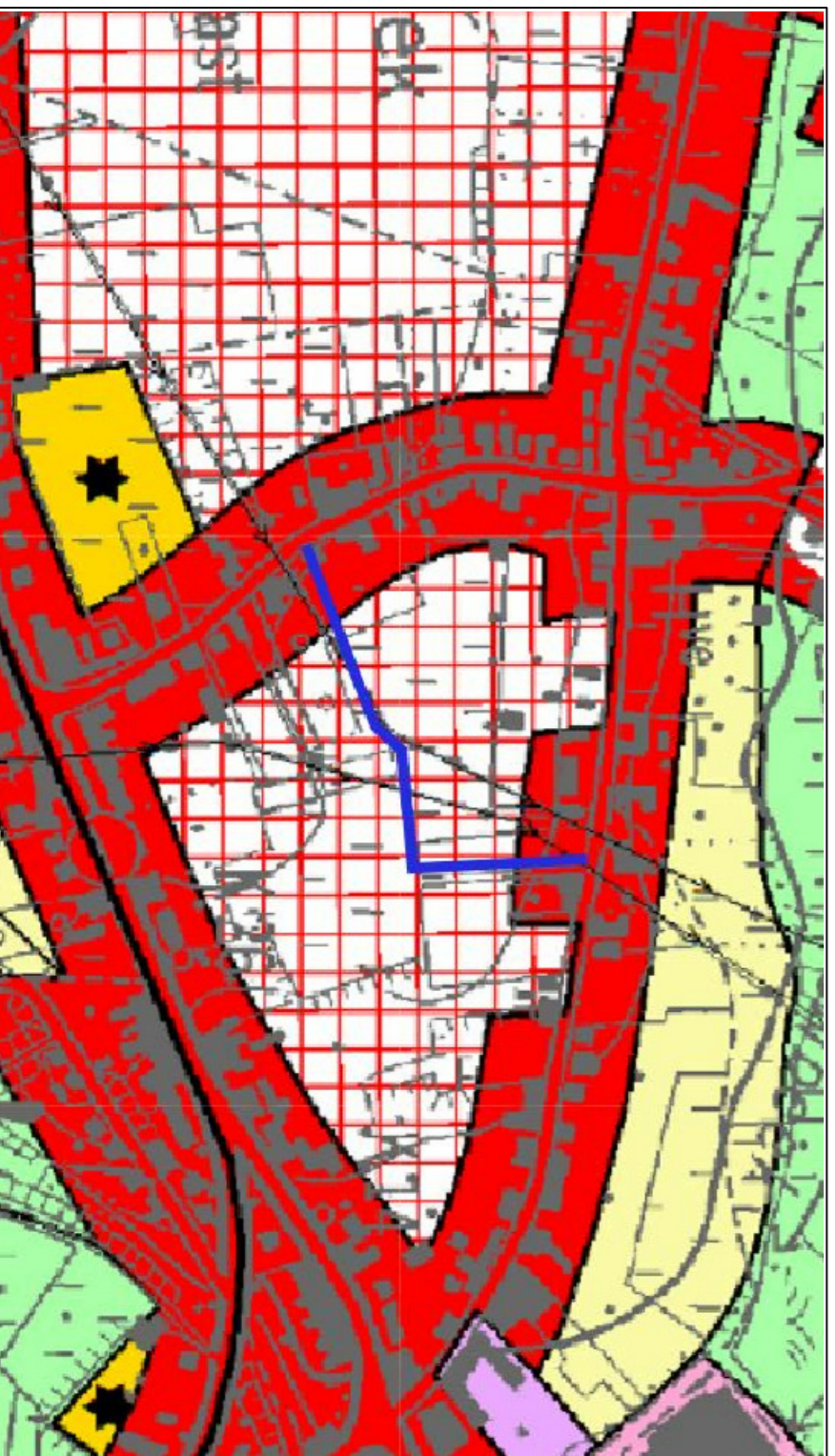
Met dit plan wordt huidige de ligging van voetweg nummer 92 aangeduid. Dit plan geeft ook de wijzigingen, aangeduid in groene kleur, en afschaffingen, aangeduid in rode kleur.
 Met dit plan wordt ook de rooilijn, weergegeven in rode lijnen, van de voetweg nummer 92 vastgelegd.

Er worden geen punten gemetrisaliseerd.
 Opmeting in Lambert'72-coördinaatstelsel.
 Alles volgens maten en aanduidingen op bijgevoegd plan.

Van Schandewyl Ward & Coryn David
 LAN 181757 & LAN 131538
 Denderhoutbaan 133 9860 OOSTERZEELE
 9400 NINOVE
 info@landmeetbureaus.be



NIUW ROOILIJNPLAN VOETWEG N°92
 Schaal 1/500



Voorlopig goedgekeurd door de gemeenteraad in de zitting van
 Algemeen Directeur, De Voorzitter,

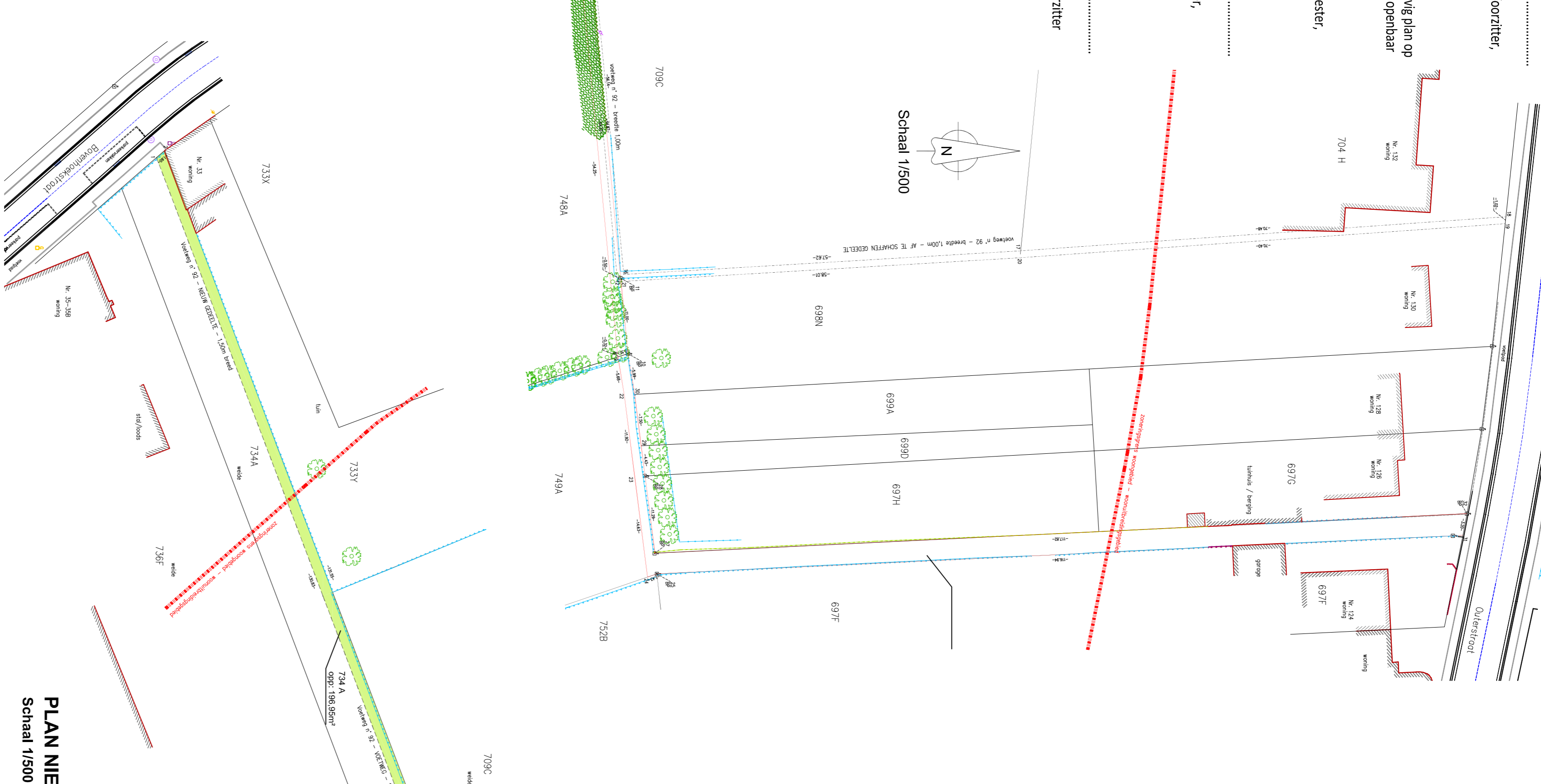
Het college van burgemeester en schepenen bevestigt dat onderhang plan op het gemeentehuis ter inzage van het publiek is geweest tijdens het openbaar onderzoek van tot
 Vanwege het college, De Burgemeester,
 Algemeen directeur,

Definitief goedgekeurd door de gemeenteraad in de zitting van
 Algemeen directeur, De Voorzitter,

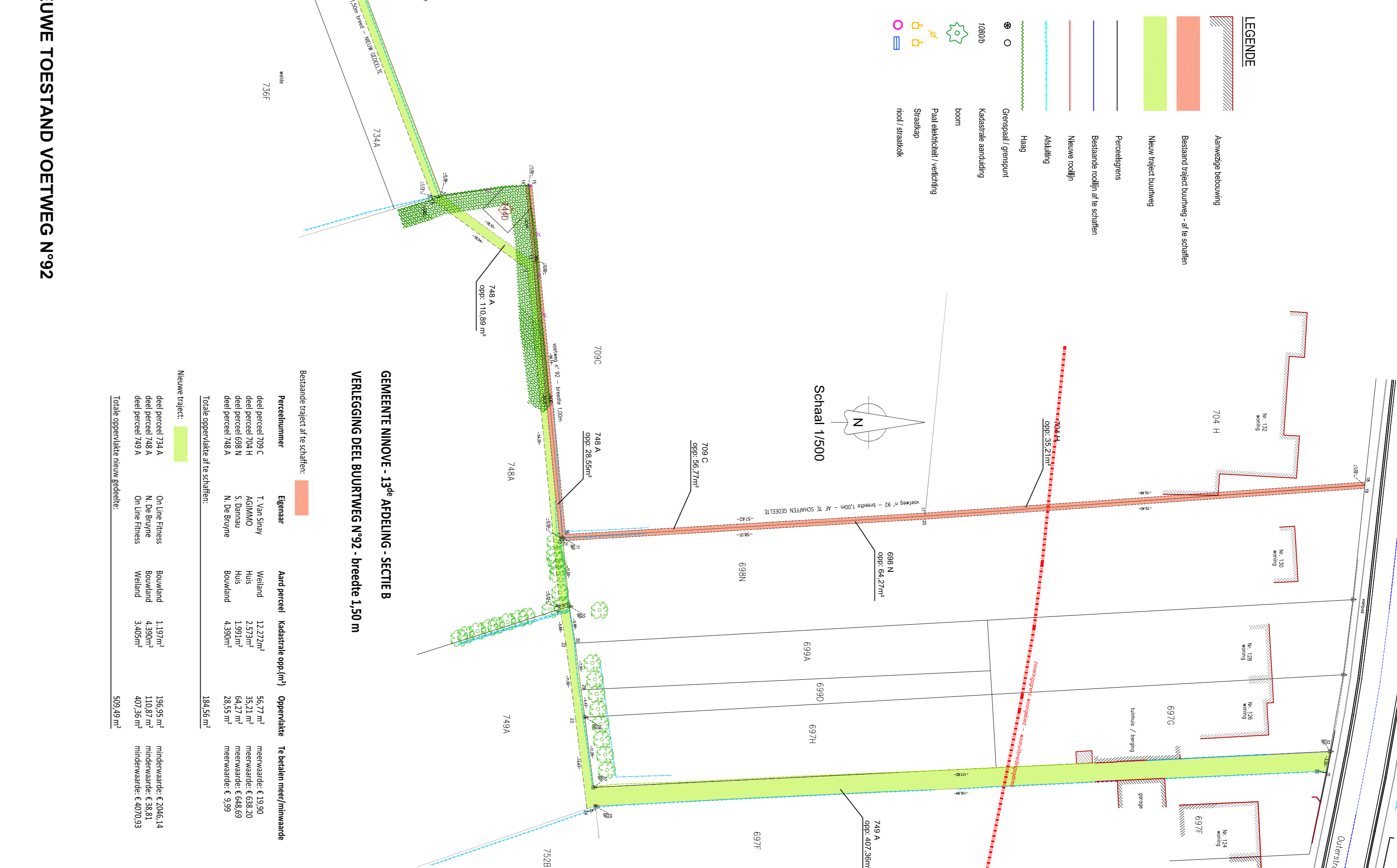
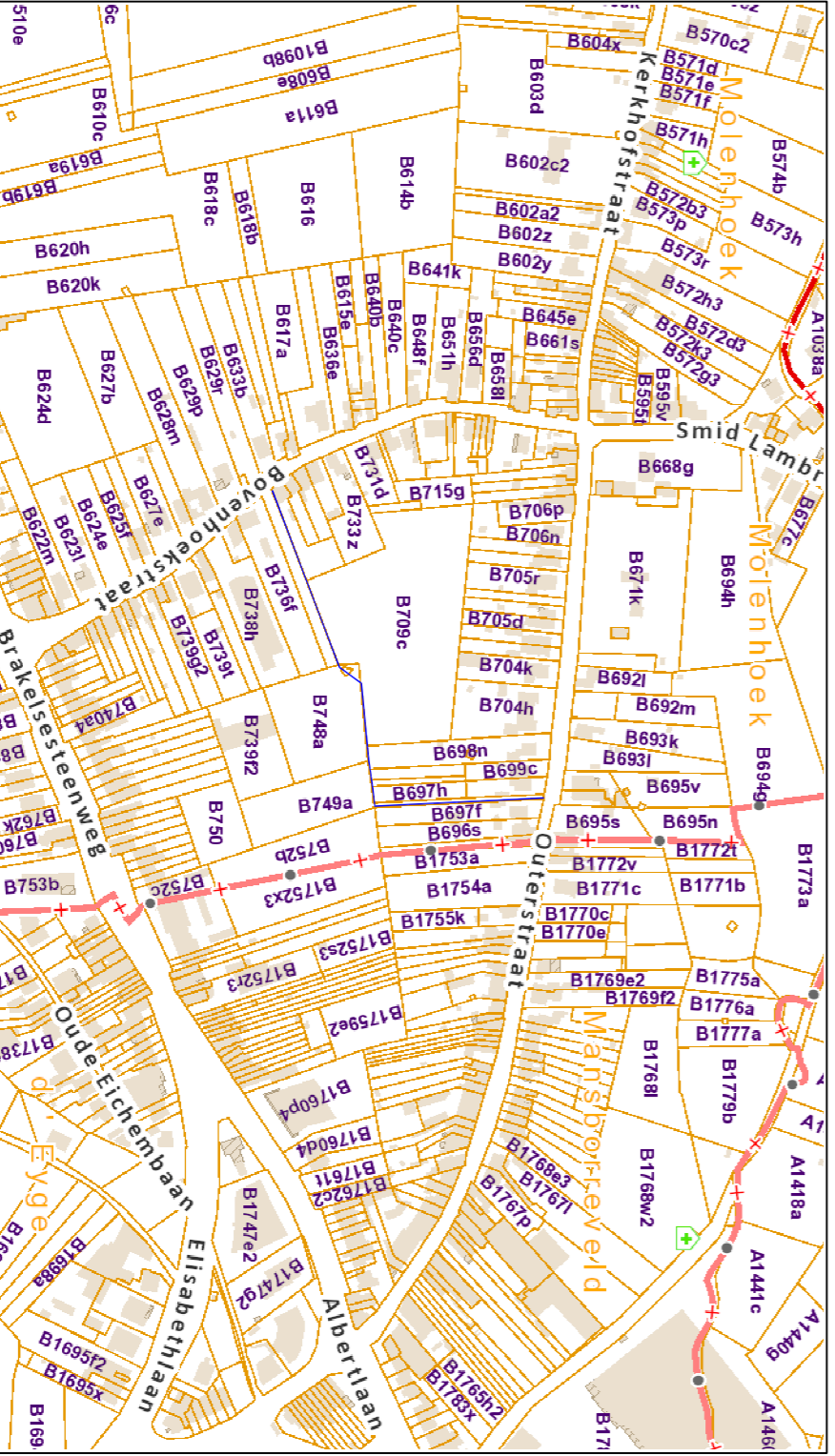
Gezien en goedgekeurd door de deputatie in de zitting van
 in opdracht: De provinciegouverneur, De Gouverneur-voorzitter

COÖRDINATENLIST LAMBERT'72

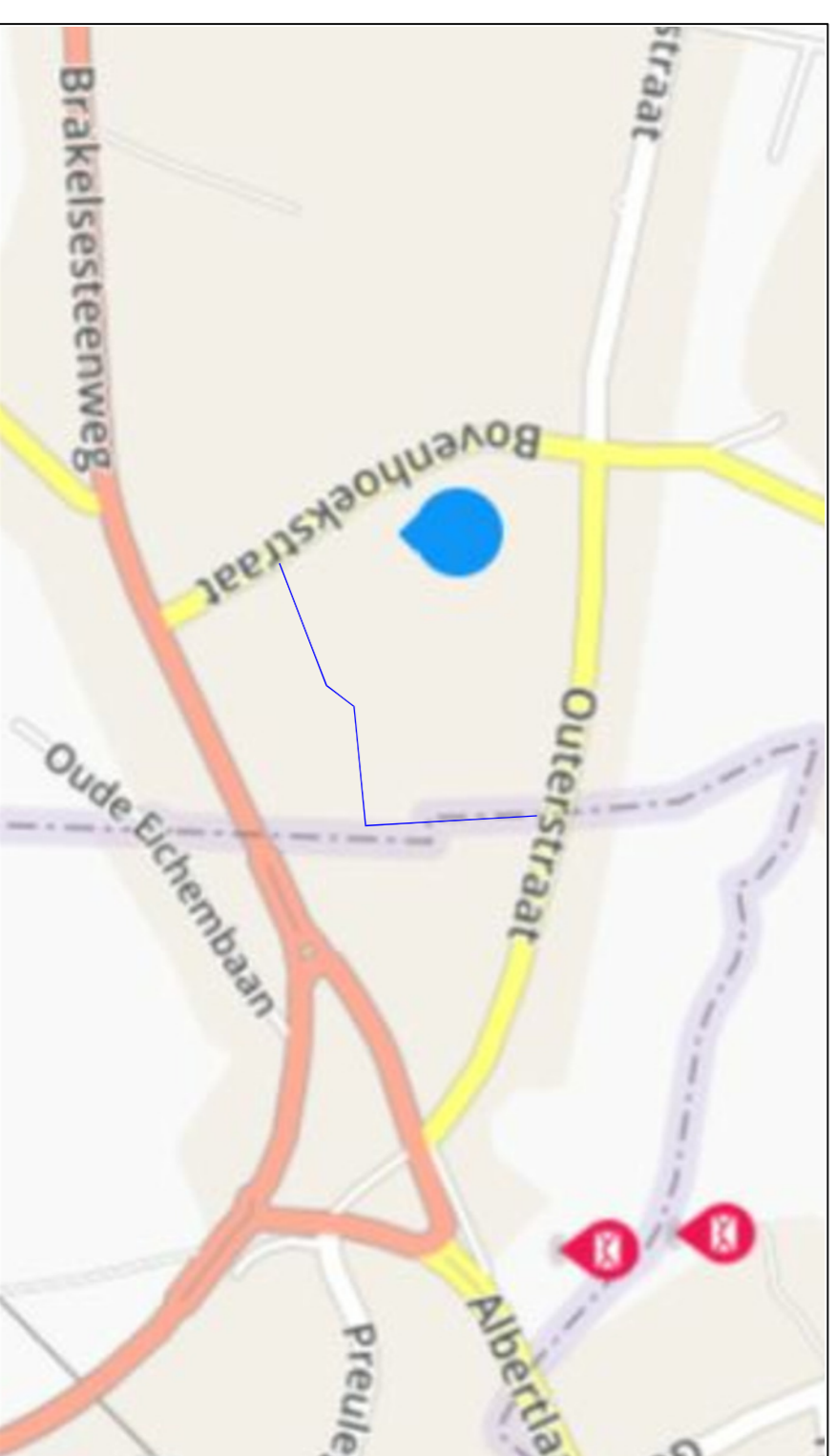
1	123623.29	109838.88	18	124131.12	109294.24
2	123623.29	109838.88	19	124131.12	109294.24
3	124082.28	109896.55	20	124144.82	109705.87
4	124082.28	109896.55	21	124144.82	109705.87
5	124082.28	109896.55	22	124144.82	109705.87
6	124082.28	109896.55	23	124144.82	109705.87
7	124082.28	109896.55	24	124144.82	109705.87
8	124082.28	109896.55	25	124144.82	109705.87
9	124082.28	109896.55	26	124144.82	109705.87
10	124082.28	109896.55	27	124144.82	109705.87
11	124082.28	109896.55	28	124144.82	109705.87
12	124082.28	109896.55	29	124144.82	109705.87
13	124082.28	109896.55	30	124144.82	109705.87
14	124082.28	109896.55	31	124144.82	109705.87
15	124082.28	109896.55	32	124144.82	109705.87
16	124082.28	109896.55	33	124144.82	109705.87
17	124082.28	109896.55	34	124144.82	109705.87



PLAN NIEUWE TOESTAND VOETWEG N°92
 Schaal 1/500



GEMEENTE NINOVE - 13^{de} AFDELING - SECTIE B
VERLEGGING DEEL BUURWEG N°92 - breedte 1,50 m
 Schaal 1/500



Bestaande objecten af te schaffen:

Perceelnummer	Eigenaar	Aant percelen	Kadastrale opp.(m²)	Oppervlakte	Ts. bodem m²/m²/m²/waarde
deel perceel 709 C	T. Van Slyck	Waldhof	12.27m²	56.77m²	meervoudig € 15,90
deel perceel 748 A	AGIMMO	Huis	5.57m²	35.31m²	meervoudig € 88,20
deel perceel 748 A	N. De Broyne	Waldhof	4.30m²	28.53m²	meervoudig € 38,81
deel perceel 748 A	N. De Broyne	Waldhof	4.30m²	28.53m²	meervoudig € 5,99

Totale oppervlakte af te schaffen: 184,56 m²

Nieuwe objecten:

Perceelnummer	Eigenaar	Aant percelen	Kadastrale opp.(m²)	Oppervlakte	Ts. bodem m²/m²/m²/waarde
deel perceel 734 A	On Line Fitness	Boulevard	1.197m²	19,85 m²	meervoudig € 204,14
deel perceel 748 A	N. De Broyne	Boulevard	4,30m²	10,87 m²	meervoudig € 38,81
deel perceel 748 A	On Line Fitness	Waldhof	3,40m²	40,75 m²	meervoudig € 407,93

Totale oppervlakte nieuw gedeelte: 59,49 m²